

	Continuidad del sendero	Variante del sendero	Cambio de dirección	Dirección equivocada
■ Sendero de Gran Recorrido (GR)				
■ Sendero de Pequeño Recorrido (PR)				
■ Sendero Local (SL)				

FLORA

La vegetación más característica de este territorio es el bosque y el matorral mediterráneo. Se trata de una formación vegetal constituida fundamentalmente por un estrato arbóreo de encinas y alcornoques, además de otras especies en el estrato arbustivo, y numerosas herbáceas y plantas de pequeño porte. Arroyos, riberas y escorrentías bajan de las montañas, y las charcas sirven de almacén hídrico en las dehesas.

Podemos distinguir tres estratos:

- **Estrato herbáceo:** formado por hierbas, pastos y helechos. Entre ellas destacan familias como las compuestas, leguminosas, gramíneas, labiadas, liliáceas, crucíferas, cariofiláceas, umbelíferas...

- **Estrato arbustivo:** formado por toda clase de arbustos, cañas y renovales de árboles.

- **Estrato arbóreo:** integrado por árboles. Las especies arbóreas en el bosque mediterráneo suelen ser bien de hoja perenne o caduca, así como pequeña y coriácea, para soportar mejor las épocas estivales. Entre las especies más abundantes destacan la encina, el olivo, el alcornoque y la higuera. Aunque donde abunda el agua lo hacen también el aliso, el chopo negro, el fresno, el sauce, el olmo y el pino.

Afortunadamente contamos con unos ecosistemas que embellecen el campo cuando florecen las plantas. También hay presencia de hongos, musgos y helechos.

Junto a los ríos también podemos encontrar bosques de galería, predominando a lo largo de todo el cauce fluvial el tamujo y la adelfa.

A lo largo del sendero se hallarán muchas huellas de un pasado y un presente marcado por la actividad ganadera.

LOS RASGOS MÁS HABITUALES Y CONOCIDOS QUE SE DAN EN EL CLIMA SON TEMPERATURAS MUY ELEVADAS EN VERANO, INVIERNO BASTANTE SUAVE Y ESCASAS LLUVIAS, SOBRE TODO EN LOS MESES DE MÁS CALOR.

FAUNA

La variada orografía integrada por sierras y llanuras, vegas, embalses y riberas, con extensas zonas de vegetación natural alternadas por tierras de cultivo, pastizales, humedales y roquedos permiten los mejores hábitats para una abundante y variada fauna.

Dominan el cielo con su vuelo cigüeñas negras, milanos, águilas calzadas y culebreras, halcones peregrinos, garcetas comunes, buhos reales, lechuzas y mochuelos comunes, golondrinas, cogujadas y mosquiteros comunes, gallinetas de agua, gorriones, perdices, codornices, patos, así como mirlos comunes y petirrojos.

Y como ave emblemática se consideraría la cigüeña blanca.

Algunas especies cinegéticas como las liebres y los conejos son abundantes en las dehesas y campos de cultivo. Así como los zorros, los meloncillos, los jabalíes y las ginetas.

En el medio acuático del embalse "El Ahijón" construido en el río Alcarrache, las especies más destacables son los peces, siendo los más abundantes la carpa y el percasol, aunque también podemos encontrar especies como el barbo y el black-bass. Interesante refugio que aprovechan también los reptiles como lagartos, galápagos, culebras y anfibios como ranas, sapos, tritones... Así como crustáceos (cangrejos...).

Hay que destacar también su riqueza entomológica en ortópteros, coleópteros, fasmátodos, odonatos, himenópteros, hemípteros, dípteros y especialmente de lepidópteros.


Durante el recorrido tendremos la presencia del ganado vacuno, ovino, porcino y caprino, así como de las labores agrícolas.

LAS CONDICIONES CLIMÁTICAS ESTÁN MUY RELACIONADAS CON LA ESTACIÓN DEL AÑO ASÍ COMO LA FLORA Y LA FAUNA.

VÍAS VERDES

BARCARROTA

Municipio de la provincia de Badajoz, situado al suroeste de la misma, ocupa una superficie de 136.11 km².



Embalse "El Ahijón" construido en el río Alcarrache, declarado como Corredor Ecológico y de Biodiversidad Figura de protección en Extremadura Lugar de Importancia Comunitaria (LIC) Atraviesa la ZEPA "Dehesas de Jerez" Centro de Interpretación Agua-Aire Red Natura 2000

Ayuntamiento de Barcarrota
Plaza de España, 1
06160 Barcarrota (Badajoz)
Telf. 924 736 026
ayuntamiento@barcarrota.net
www.barcarrota.es

Casa de la Cultura
Plaza del Altozano, 5
06160 Barcarrota (Badajoz)
Telf. 924 736 110
eljacho@barcarrota.net

Centro de Interpretación de la Naturaleza
"Agua-Aire"
Ctra. a Higuera de Vargas, km 7,300
Finca "El Ahijón"
Telf. 924 736 026
ciagua-aire@barcarrota.net

VÍAS VERDES

- "PANTANO" -

RUTA 1

DISTANCIA: 12,75 km

ALTURA MÁX.: 457,8 m


DIFICULTAD: media

PUNTO DE SALIDA: camino de Higuera de Vargas

PUNTO DE LLEGADA: camino de Higuera de Vargas

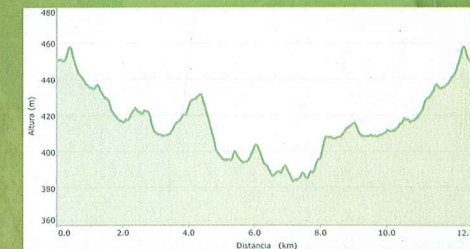


RUTA 1

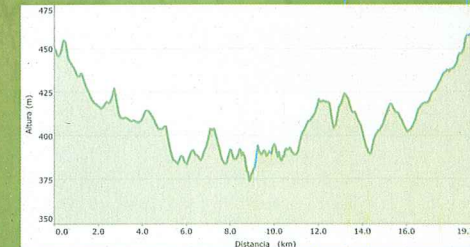


PERFIL DEL RECORRIDO

RUTA 1



RUTA 2



RUTA 2



RUTA 2

DISTANCIA: 19,22 km

ALTURA MÁX.: 458,7 m

DIFICULTAD: media

PUNTO DE SALIDA: camino de Higuera de Vargas

PUNTO DE LLEGADA: camino de Oliva



BUENAS PRÁCTICAS



RESPETE LA VEGETACIÓN



RESPETE LA FAUNA

CONSERVE LIMPIA LA ZONA



NO HAGA FUEGO

UTILICE LOS CAMINOS



RESPETE LOS BIENES Y PROPIEDADES PRIVADAS