


VIAS VERDES

BARCARROTA

Municipio de la provincia de Badajoz, situado al suroeste de la misma, ocupa una superficie de 136,11 km².



Embalse "El Ahijón" construido en el río Alcarrache, declarado como Corredor Ecológico y de Biodiversidad Figura de protección en Extremadura Lugar de Importancia Comunitaria (LIC) Atraviesa la ZEPA "Dehesas de Jerez" Centro de Interpretación Agua-Aire Red Natura 2000

- "ALCARRACHÉ" -

FAUNA

La variada orografía integrada por sierras y llanuras, vegas, embalses y riberas, con extensas zonas de vegetación natural alternadas por tierras de cultivo, pastizales, humedales y roquedos permiten los mejores hábitats para una abundante y variada fauna.

Dominan el cielo con su vuelo cigüeñas negras, milanos, águilas calzadas y culebreras, halcones peregrinos, garcetas comunes, buhos reales, lechuzas y mochuelos comunes, cogujadas y mosquiteros comunes, gallinetas de agua, golondrinas, gorriones, perdices, codornices, patos, así como mirlos comunes y petirrojos. Y como ave emblemática se consideraría la cigüeña blanca.

Algunas especies cinegéticas como las liebres y los conejos son abundantes en las dehesas y campos de cultivo. Así como los zorros, los meloncillos, los jabalíes y las ginetas.

En el medio acuático del embalse "El Ahijón" construido en el río Alcarrache. Las especies más destacables son los peces, siendo los más abundantes la carpa y el percasol, aunque también podemos encontrar especies como el barbo y el black-bass. Interesante refugio que aprovechan también los reptiles como lagartos, galápagos, culebras y anfibios como ranas, sapos, tritones... Así como crustáceos (cangrejos...).

Hay que destacar también su riqueza entomológica en ortópteros, coleópteros, fasmátodeos, odonatos, himenópteros, hemípteros, dípteros y especialmente en lepidópteros.

Durante el recorrido tendremos la presencia del ganado vacuno, ovino, porcino y caprino, así como de las labores agrícolas.

Las condiciones climáticas están muy relacionadas con la estación del año así como la flora y la fauna.

FLORA

La vegetación más característica de este territorio es el bosque y el matorral mediterráneo. Se trata de una formación vegetal constituida fundamentalmente por un estrato arbóreo de encinas y alcornoques, además de otras especies en el estrato arbustivo, y numerosas herbáceas y plantas de pequeño porte. Arroyos, riberas y escorrentías bajan de las montañas, y las charcas sirven de almacén hídrico en las dehesas.

Podemos distinguir tres estratos:

- **Estrato herbáceo:** formado por hierbas, pastos y helechos. Entre ellas destacan familias como las compuestas, leguminosas, gramíneas, labiadas, liliáceas, crucíferas, cariopiláceas, umbelíferas...
- **Estrato arbustivo:** formado por toda clase de arbustos, cañas y renovales de árboles.
- **Estrato arbóreo:** integrado por árboles. Las especies arbóreas en el bosque mediterráneo suelen ser bien de hoja perenne o caduca, así como pequeña y coriácea, para soportar mejor las épocas estivales. Entre las especies más abundantes destacan la encina, el olivo, el alcornoque y la higuera. Aunque donde abunda el agua lo hacen también el aliso, el chopo negro, el fresno, el sauce, el olmo y el pino.

Afortunadamente contamos con unos ecosistemas que embellecen el campo cuando florecen las plantas. También hay presencia de hongos, musgos y helechos.

Junto a los ríos también podemos encontrar bosques de galería, predominando a lo largo de todo el cauce fluvial el tamujo y la adelfa.

A lo largo del sendero se hallarán muchas huellas de un pasado y un presente marcado por la actividad ganadera.

Los rasgos más habituales y conocidos que se dan en el clima son temperaturas muy elevadas en verano, invierno bastante suave y escasas lluvias, sobre todo en los meses de más calor.

	Continuidad del sendero	Variante del sendero	Cambio de dirección	Dirección equivocada
Sendero de Gran Recorrido (GR)				
Sendero de Pequeño Recorrido (PR)				
Sendero Local (SL)				

EXISTEN TRES TIPOS DE SENDEROS HOMOLOGADOS Y ESTÁN SEÑALIZADOS DE LA SIGUIENTE MANERA PUDIENDO TENER ASOCIADOS ENLACES, DERIVACIONES Y VARIANTES:

- **GRAN RECORRIDO:** TIENEN MÁS DE 50 KM Y SU RECORRIDO SE DESARROLLA EN MÁS DE UN TRAMO. EL COLOR DE REFERENCIA ES EL ROJO Y SU ROTULACIÓN SON LAS LETRAS MAYÚSCULAS GR.
- **PEQUEÑO RECORRIDO:** TIENEN MENOS DE 50 KM Y PUEDEN RECORRERSE EN MENOS DE UNA JORNADA. EL COLOR DE REFERENCIA ES EL AMARILLO Y SU ROTULACIÓN SON LAS LETRAS MAYÚSCULAS PR.
- **SENDERO LOCAL:** TIENEN MENOS DE 10 KM Y UNA DIFICULTAD MÍNIMA. EL COLOR DE REFERENCIA ES EL VERDE Y SU ROTULACIÓN SON LAS LETRAS MAYÚSCULAS SL.

Ayuntamiento de Barcarrota
Plaza de España, 1
06160 Barcarrota (Badajoz)
Telf. 924 736 026
ayuntamiento@barcarrota.net
www.barcarrota.es

Casa de la Cultura
Plaza del Altozano, 5
06160 Barcarrota (Badajoz)
Telf. 924 736 110
eljacho@barcarrota.net

Centro de Interpretación de la Naturaleza
"Aire-Agua"
Ctra. a Higuera de Vargas, km 7,300
Finca "El Ahijón"
Telf. 924 736 026
ciagua-aire@barcarrota.net

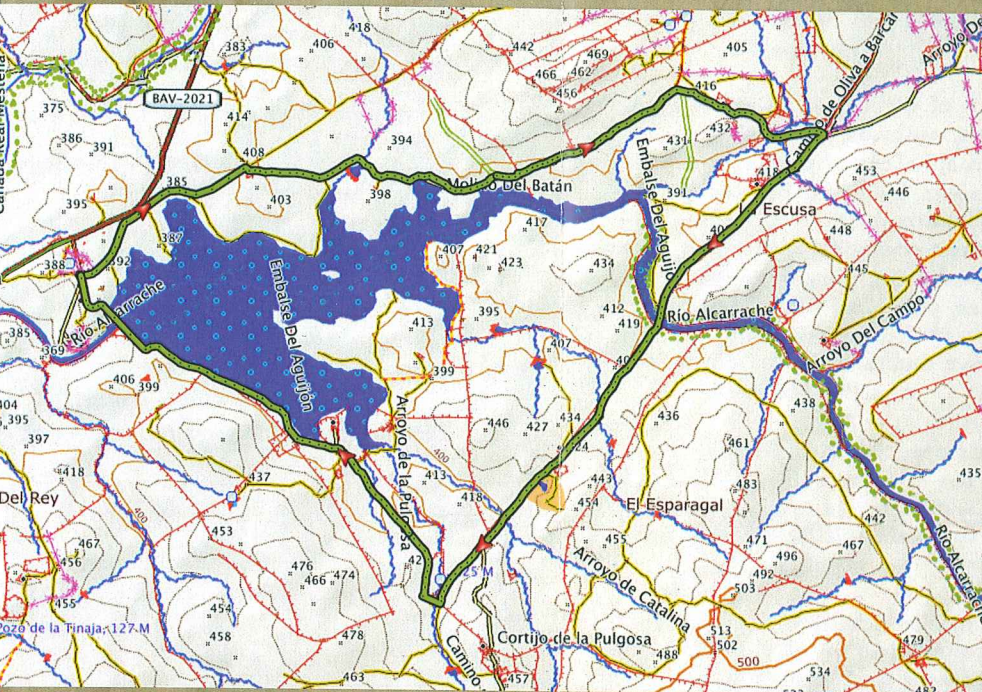


VÍAS VERDES

- "ALCARRACHÉ" -



RUTA 1

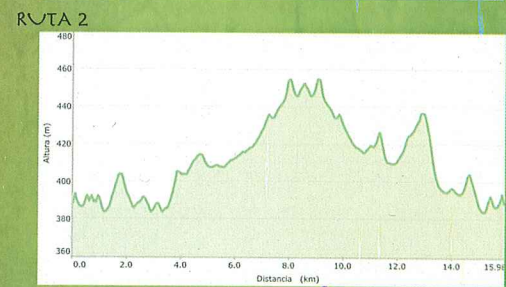
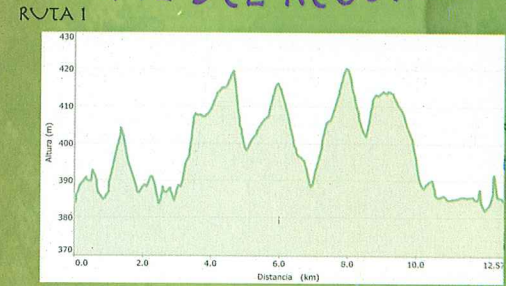


RUTA 1

DISTANCIA: 12,57 km
 ALTURA MÁX.: 422,9 m
 DIFICULTAD: media
 PUNTO DE SALIDA: centro de interpretación Agua-Aire
 PUNTO DE LLEGADA: centro de interpretación Agua-Aire

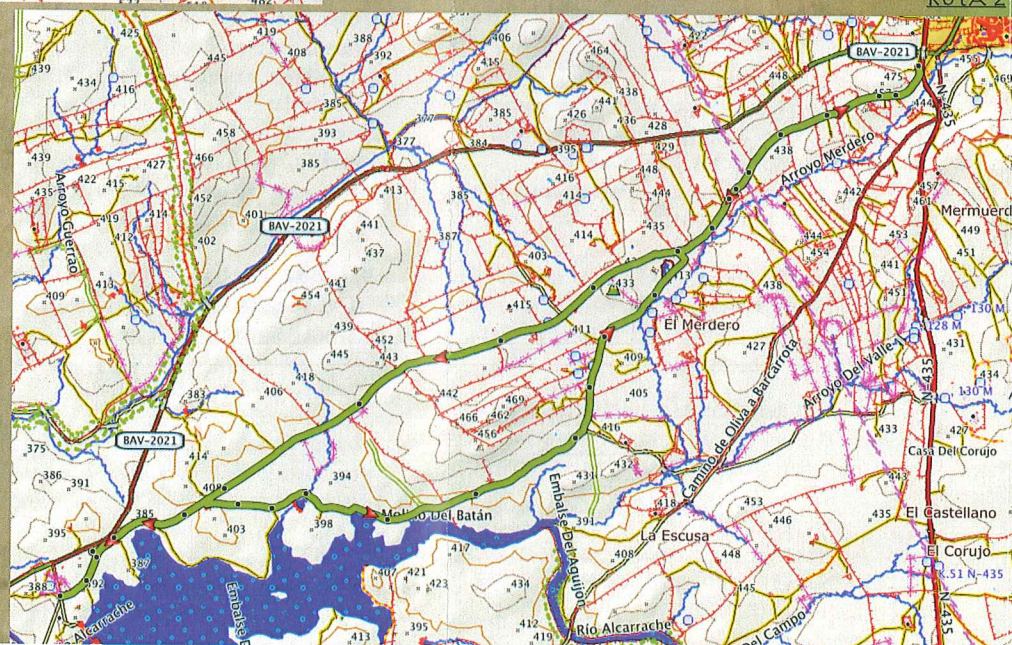


PERFIL DEL RECORRIDO



RUTA 2

DISTANCIA: 15,98 km
 ALTURA MÁX.: 453,5 m
 DIFICULTAD: media
 PUNTO DE SALIDA: centro de interpretación Agua-Aire
 PUNTO DE LLEGADA: centro de interpretación Agua-Aire



RUTA 2

BUENAS PRÁCTICAS



- RESPETE LA VEGETACIÓN
- RESPETE LA FAUNA
- CONSERVE LIMPIA LA ZONA
- NO HAGA FUEGO
- UTILICE LOS CAMINOS
- RESPETE LOS BIENES Y PROPIEDADES PRIVADAS