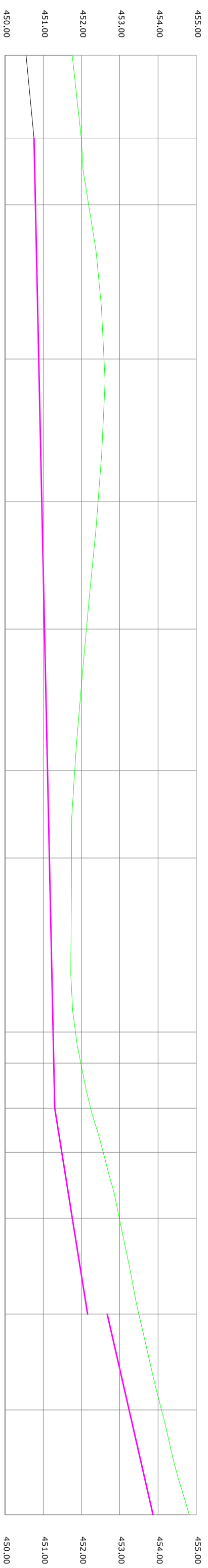




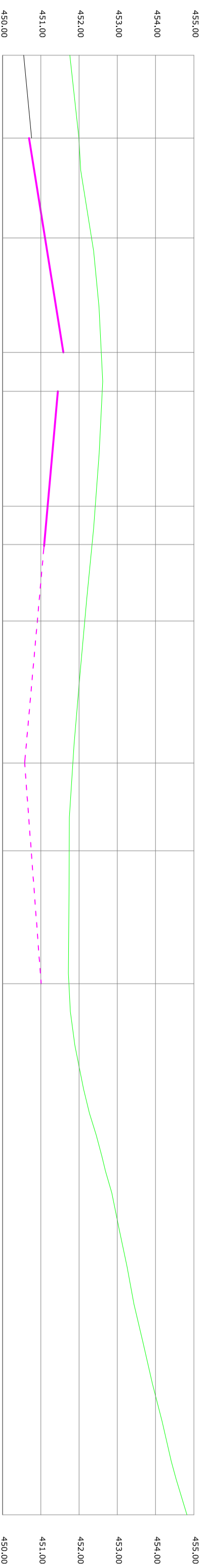
PERFIL LONGITUDINAL DISTRIBUCIÓN RED DE SANEAMIENTO



URBANIZACIÓN TRAVESÍA ENTRE CARRETERAS HIGUERA DE VARGAS Y ENTRADA SUR. 2º F.



PERFIL LONGITUDINAL DISTRIBUCIÓN RED PLUVIALES



AREA DE FOMENTO  
SERVICIO DE PROYECTOS Y MANTENIMIENTO DE INFRAESTRUCTURAS  
BARCARROTA

EXPEDIENTE: 30/2017/DO

Nº DE PLANO: 06

PLANO: PERFIL LONGITUDINAL DISTRIBUCIÓN RED PLUVIALES Y DE SANEAMIENTO  
L.T.O.P.: FCO. JAVIER CRUZ GALEANO  
DIBUJADO: JBRM  
FECHA: NOVIEMBRE 2017

ESC. H. 1/1.000  
ESC. V. 1/100

ESC. H. 1/1.000  
ESC. V. 1/100

OBRA: 30/2017/DO  
ESCALA: 1/1.000  
FECHA: NOVIEMBRE 2017